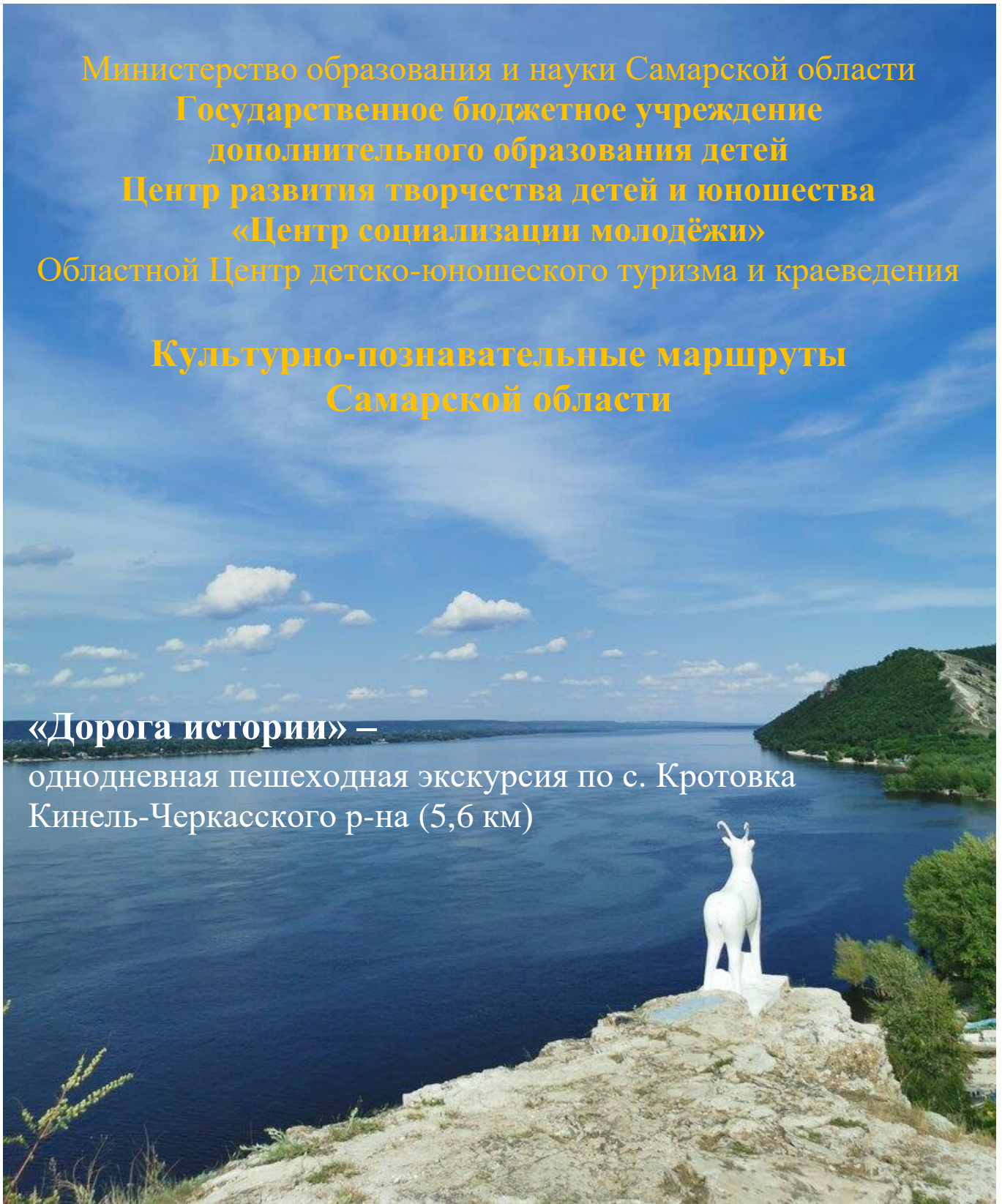




Министерство образования и науки Самарской области
Государственное бюджетное учреждение
дополнительного образования детей
Центр развития творчества детей и юношества
«Центр социализации молодёжи»
Областной Центр детско-юношеского туризма и краеведения

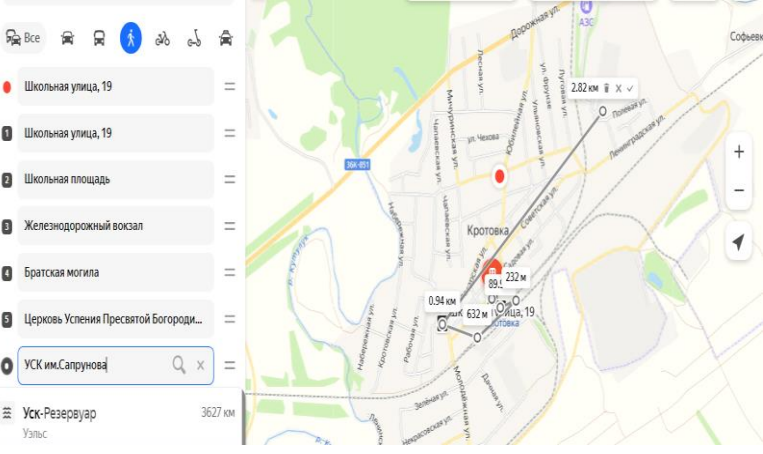
Культурно-познавательные маршруты Самарской области

«Дорога истории» –
однодневная пешеходная экскурсия по с. Кротовка
Кинель-Черкасского р-на (5,6 км)



Образовательный туристский маршрут по Самарской области

<p>Название маршрута с указанием географического района путешествия</p>	<p>«Дорога истории»</p>
<p>Ключевое направление, номинация</p>	<p>История</p>
<p>Автор Разработчик</p>	<p>Садохина Елена Григорьевна , ГБОУ СОШ ОЦ с.Кротовка, Государственное бюджетное общеобразовательное учреждение Самарской области средняя общеобразовательная школа «Образовательный центр» с.Кротовка муниципального района Кинель-Черкасский Самарской области +7 (84660) 2-21-95, ГБОУ СОШ "ОЦ" с. Кротовка so_krotovka@samara.edu.ru geograf5@mail.ru - Садохина Е.Г. 89047499083</p>
<p>Цели и задачи маршрута, в т.ч. образовательные и воспитательные</p>	<p>Цель- Развитие интереса у обучающихся к истории страны через историко-культурное наследие села Кротовка</p> <p>Задачи: 1. Представить историю развития села со дня основания до наших дней (Историко-краеведческий музей)- экскурсия</p> <p>2. Представить значение села в годы войны (Историко-краеведческий музей, музей Боевой Славы)- экскурсия, мастер-класс , видео-реконструкция событий войны.</p> <p>3. Представить историю развития Кротовки как крупной железнодорожной станции, нефтеперерабатывающей станции. (На базе ж.д. организаций, ЛПДС, БНУ)- квест, мастер-класс</p> <p>4. Познакомить экскурсантов со знаковыми местами периода гражданской войны(Братская могила 306 зарубленных рабочих Иващенко, Могила Конычева Я.А.) –</p>

	<p>образовательная экскурсия, квиз</p> <p>5. История духовной культуры Кротовки на примере храма Успения Пресвятой Богородицы.(Воскресная школа- мастер-класс , посещение храма, встреча с настоятелем.)</p> <p>6. Профессиональное самоопределение – железнодорожные профессии, военный, историк, нефтяник, экскурсовод, гостиничный сервис.</p>
<p>Карта маршрута – Дорогами истории</p>	 <p>The screenshot shows a Google Maps interface with a route highlighted in yellow. The route starts at 'Школьная улица, 19' and passes through 'Школьная площадь', 'Железнодорожный вокзал', 'Братская могила', and 'Церковь Успения Пресвятой Богородицы'. It ends at 'УСК им. Сапунова'. The map also shows the 'УСК-Резервуар' and 'Уэльс' area. The distance between the start and end points is 3627 km.</p>
<p>Продолжительность маршрута Протяженность маршрута Пункты, через которые проходит маршрут Объекты показа Описание движения по маршруту по дням (часам), в хронологической последовательности</p>	<p>Маршрут однодневный .(По желанию может быть двухдневным. Остановка на ночлег в гостинице Универсального спортивного комплекса – 2-х местные номера)</p> <p>Маршрут проходит по селу Кротовка, Кинель-Черкасского района.</p> <p>Точки притяжения маршрута –1. Музеи и стела десанникам и выпускникам Кротовской школы –</p> <p>-Историко-краеведческий музей, - открыт 5 мая 2005 года, собран материал по истории села, предприятий Кротовки, известных людях, а также – «Русская изба»</p> <p>- Музей Боевой Славы 37-го гв. воздушно-десантного Свирского корпуса им. Трухова Д.В. – ул. Школьная, 19 - Музей Боевой Славы 37 гв. воздушно-десантного Краснознаменного Свирского корпуса им. Трухова Д.В. Музей открыт 7 мая 1975 г. Основатель- Трухов Д.В.</p>

Экспозиции музея:

1. Они сражались за Родину
2. 37-й корпус (История образования)
3. Письма с фронта
4. Главнокомандующий корпуса
5. Огненный выпуск
6. Герои Свири
7. Госпиталь
8. Свирско-Петрозаводская операция_
9. Всегда в строю
10. Интерактивный уголок
11. Воины-интернационалисты
12. История ВДВ
13. Уроки Мужества
14. Солдатский платок
15. ВПК «Память»
16. Оружие войны

2. Комсомольская площадь, ул. Школьная – Установлена в 1968 году, внутри находится капсула времени- обращение к потомкам 2018 года.

3. Железнодорожный вокзал, ул. Вокзал станции Кротовка был построен в 1895 году, расположен в Кинель – Черкасском районе Самарской области.

В 1873 году во время строительства участка железной дороги Самара – Уфа, никаких механизмов в то время не было, строили с помощью лопат, кирки, конных подвод. На станции было уложено четыре коротких станционных пути, предназначенных для скрещения и обгона поездов старших очередей. Рельсы были уложены в путь легкого типа. На перегонах было уложено еще одно полотно, и поэтому движение поездов было однопутное, по телеграфному способу сношений связи (телефонограмм). Поезда были в длину всего 15-20 вагонов. Паровозы ходили маломощные, вагоны малогрузные от 12,5 до 16,5 тонн подъемной силы.

В 1896 году от станции Кротовка до станции Сургут была построена узкоколейная железная дорога, протяженностью в 86 км. В связи с постройкой узкоколейки на станции Кротовка было построено депо, подъездной путь к нему и

три коротких приемно-отправочных станционных пути на длину 10-15 вагонов в 2-х-осном исчислении. Все это именовалось «Сергиевским парком».

4 Братская могила 306 рабочих поселка Иващенко с «Поезда смерти» -Памятник, мемориал мученикам, зверски зарубленных рабочих Иващенко (ныне Чапаевск)

5. Могила коммуниста Конычева Я.А. - Недалеко от вокзала станции Кротовка, за железнодорожными путями стоит красивый памятник героям революции. Венки, букеты цветов, красивая ограда, свидетельствует о бережном и заботливом отношении кротовчан к памяти похороненных здесь товарищей, зверски расстрелянных белогвардейцами. Этот памятник воздвигли трудящиеся станции Кротовка Якову Андреевичу Конычеву и двум его неизвестным товарищам, проливших свою кровь за дело революции.

6. Воскресная школа и храм Успения Пресвятой Богородицы.- Храм Успения Пресвятой Богородицы в селе Кротовка Кинель-Черкасского района Самарской области был открыт 28 августа 2012 года в престольный праздник. Новый храм был возведен за счет спонсорских пожертвований на средства руководителя ОАО "Жигулевское пиво" Юрия Сапрунова за 3 года и 3 месяца. Затем была выполнена внутренняя роспись храма и его благоустройство. Храм вмещает 350 молящихся.

7. Универсально-спортивный комплекс им. В.И.Сапрунова.- Универсальный спортивно-гостиничный комплекс им. В.И.Сапрунова- это современный европейский спортивный квартал, уютно расположившийся в с. Кротовка Кинель-Черкасского района. Универсальный спортивный зал. 1-1.jpg. УСГК им. В.И.Сапрунова- Это современный Универсальный спортивный зал общей

площадью 770 кв.метров, оборудованный по последнему слову для занятий мини-футболом, баскетболом, волейболом, теннисом, бадминтоном.

Объекты находятся в шаговой доступности. От храма до УСК им.Сапрунова – протяженность 1,8 км. Общая протяженность маршрута – 5,6 км.

Фотоматериал





Музей Боевой Славы.



Историко-краеведческий музей. Изба



Стела. Комсомольская площадь.




Ж.Д. вокзал.



Братская могила 306 мученикам, зарубленным белочехами.




Храм Успения Пресвятой Богородицы



Храм и воскресная школа.



	 <p data-bbox="804 497 1382 533">УСК им.Сапрунова В.И., гостиница</p>
<p data-bbox="226 564 679 649">Ресурсы о регионе и районе маршрута, ссылки</p>	<p data-bbox="705 564 1458 649">https://ru.wikipedia.org/wiki/Кротовка_(Кинель-Черкасский_район)</p> <p data-bbox="705 712 1423 748">https://v-kleshev.livejournal.com/76467.html -</p> <p data-bbox="705 761 1359 846">Книга- Капелька России- Краснова Л.Н., Судьбы, опаленные войной</p>
<p data-bbox="226 922 625 1008">Предполагаемая целевая аудитория</p>	<p data-bbox="705 922 1414 963">Обучающиеся (воспитанники), с указанием:</p> <ul data-bbox="705 976 1414 1102" style="list-style-type: none"> - возраста (от 14 до 18лет) - ступени образования - Основное общее — 5—9 классы <p data-bbox="705 1137 1238 1178">Среднее общее — 10—11 классы</p> <p data-bbox="705 1214 1142 1249">Среднее профессиональное</p> <ul data-bbox="705 1263 1398 1487" style="list-style-type: none"> - вида и тип образовательной организации- школы, СПО - а так же участники смены лагеря; члены клуба или детского объединения, участники проекта , научных конференций. <p data-bbox="705 1500 1461 1541">* маршрут доступен для лиц с ОВЗ, по запросу</p>
<p data-bbox="226 1563 322 1599">Сезон</p>	<p data-bbox="705 1563 1423 1603">Маршрут не имеет ограничений по сезонам.</p> <p data-bbox="705 1617 1327 1702">Доступен, не требует дополнительных экипировок, подготовок.</p>
<p data-bbox="226 1729 689 2011">Маршрут интегрируется в образовательные /воспитательные программы Возможные образовательные и воспитательные эффекты</p>	<p data-bbox="801 1729 1487 1769">Образовательно-туристический маршрут</p> <p data-bbox="705 1796 1487 1899">Программы путешествия предназначен для обучающихся 5-11 классов по дисциплинам:</p> <p data-bbox="705 1921 1487 2087">История Самарского края - 8 класс, ОБЖ - 8-11 класс, Обществознание “Человек и общество” - 8-11 класс, Внеурочная</p>

	<p>деятельность – История Самарского края –7-8 класс.</p> <p>- На маршруте ребята познакомятся с музеями и памятниками села – стела на Комсомольской площади, памятник выпускникам школы и ветеранам десантникам 37-го гв. воздушно-десантного Сирского Краснознаменного корпуса , памятник Мужества – воинам локальных войн,</p>
<p>Возможный уровень познавательной/ образовательной нагрузки</p>	<p>Углубленный в рамках изучения истории, краеведения, исследовательский, профориентационный – железнодорожные профессии, нефтяной промышленности, военной промышленности, профессии туристической отрасли – администратор, экскурсовод, , проектировочный,</p>
<p>Доступность для детей с ОВЗ и детей-инвалидов</p>	<p>Доступность маршрута для обучающихся с ОВЗ и детей – инвалидов (с указанием нозологий) Необходимо сопровождение ассистентом/тьютором. Объекты показа на маршруте оборудованы в рамках программы «Доступная среда» Необходимо специальное оборудование (планшеты для демонстрации, звукоусиливающая аппаратура) – для лиц с проблемами слуха. Противопоказания по интеллектуальной, эмоциональной, физической, сенсорной нагрузке - возможно</p>
<p>Дополнительные условия</p>	<p>При необходимости нужна видео, фото аппаратура. Диктофоны для записи информации , с последующим использованием в проектной и исследовательской деятельности. Экскурсии проводятся по согласованию с организаторами. Время проведения - 10-00 – 16-00 . Предусмотрен горячий обед в школьной</p>

	<p>столовой, кофе-пауза. Должен соблюдаться питьевой режим. Все экскурсии – бесплатны, если предусмотрена ночевка – стоимость номера в гостинице - 1500-2000 руб</p>
<p>Методические материалы для работы на маршруте</p>	<p>https://www.youtube.com/watch?v=kY0Own7O61Q – видео о Кротовке http://tz-online.ru/index.php/ru/kraevedenie/279-krotovka-barskoe-selo - Кротовка барское село http://krotovka.narod.ru/ - История Кротовки https://en.wikipedia.org/wiki/37th_Guards_Airborne_Corps - история 37-го корпуса</p>

Руководитель образовательной организации

_____ / _____ Гареева Л.Н. _____

(печать, подпись)